

mont blanc
COURMAYEUR

Courmayeur Mont Blanc Funivie S.p.A.
Strada Dolonne - La Vilette, 1b - 11013 Courmayeur (AO)

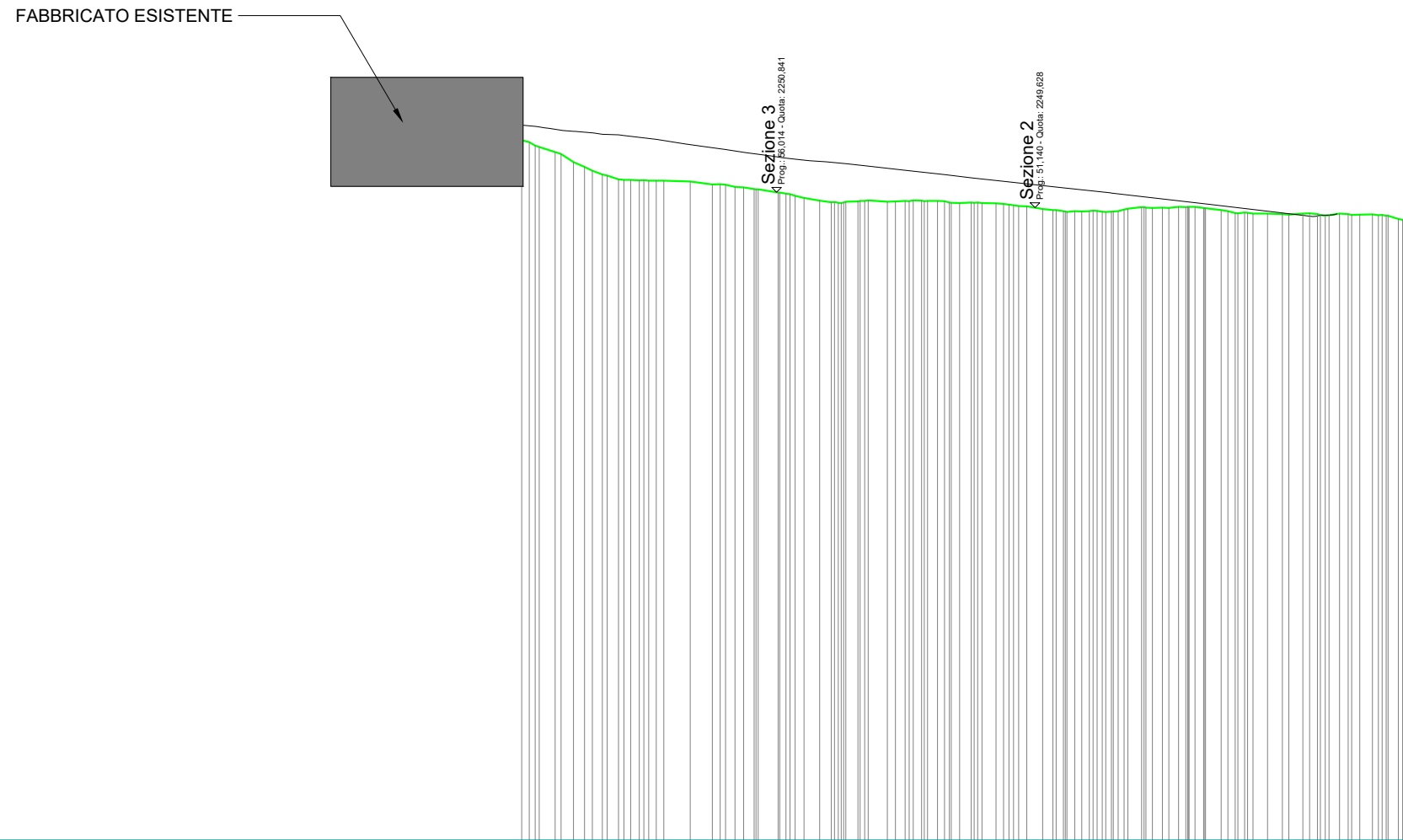
**AMMODERNAMENTO DELLE LINEE FUNIVIARIE
"PLAN CHECROUIT - COLLE CHECROUIT" E
"PLAN CHECROUIT - MAISON VIEILLE"
CON LA REALIZZAZIONE DI CABINOVIE A 10 POSTI**

PROGETTO DI FATTIBILITA' TECNICO ECONOMICA

Settore:	PROGETTAZIONE GENERALE	Scala: 1:500
Titolo:	CABINOVIA COL CHECROUIT PLANIMETRIE GENERALI DI PROGETTO SEZIONI STAZIONE DI MONTE	Codice elaborato: KC_2301_G_D112_00

PROGETTAZIONE DELL'OPERA	TIMBRO E FIRMA
Courmayeur Mont Blanc Funivie Ing. Carlo Fuselli	

Rev.	Oggetto	Eseguito	Verificato/Approvato	Data
00	1 ^a emissione	MB	-	Febbraio 2024
01				
02				
03				
04				
05				




SCALA 1:500

QT.RIF. 2200,000

QUOTE TERRENO	2254,93	2254,19	2253,23	2252,35	2251,82	2251,75	2251,72	2251,58	2251,42	2251,13	2250,84	2250,43	2250,09	2250,11	2250,15	2250,15	2250,16	2250,00	2250,00	2249,89	2249,67	2249,42	2249,34	2249,29	2249,60	2249,62	2249,68	2249,55	2249,21	2249,16	2249,10	2249,17	2249,14	2249,08	2249,00	2248,73	
DIST.PARZIALI TERRENO	2,00	2,00	2,00	2,00	2,00	2,00	2,00	2,00	2,00	2,00	2,00	2,00	2,00	2,00	2,00	2,00	2,00	2,00	2,00	2,00	2,00	2,00	2,00	2,00	2,00	2,00	2,00	2,00	2,00	2,00	2,00	2,00	2,00	2,00	2,00	2,00	
QUOTE PROGETTO	2256,10	2255,87	2255,62	2255,44	2255,29	2255,05	2254,76	2254,46	2254,18	2253,89	2253,62	2253,38	2253,21	2253,02	2252,80	2252,57	2252,36	2252,13	2251,89	2251,68	2251,46	2251,25	2251,03	2250,81	2250,58	2250,34	2250,11	2249,88	2249,65	2249,42	2249,18	2248,95					
DIST.PARZIALI PROGETTO	2,00	2,00	2,00	2,00	2,00	2,00	2,00	2,00	2,00	2,00	2,00	2,00	2,00	2,00	2,00	2,00	2,00	2,00	2,00	2,00	2,00	2,00	2,00	2,00	2,00	2,00	2,00	2,00	2,00	2,00	2,00						
PENDENZE PROGETTO	-0,11	-0,13	-0,09	-0,08	-0,12	-0,14	-0,15	-0,14	-0,15	-0,14	-0,12	-0,08	-0,10	-0,11	-0,11	-0,11	-0,12	-0,11	-0,11	-0,11	-0,11	-0,11	-0,11	-0,12	-0,12	-0,12	-0,12	-0,12	-0,12	-0,12							

FABBRICATO ESISTENTE



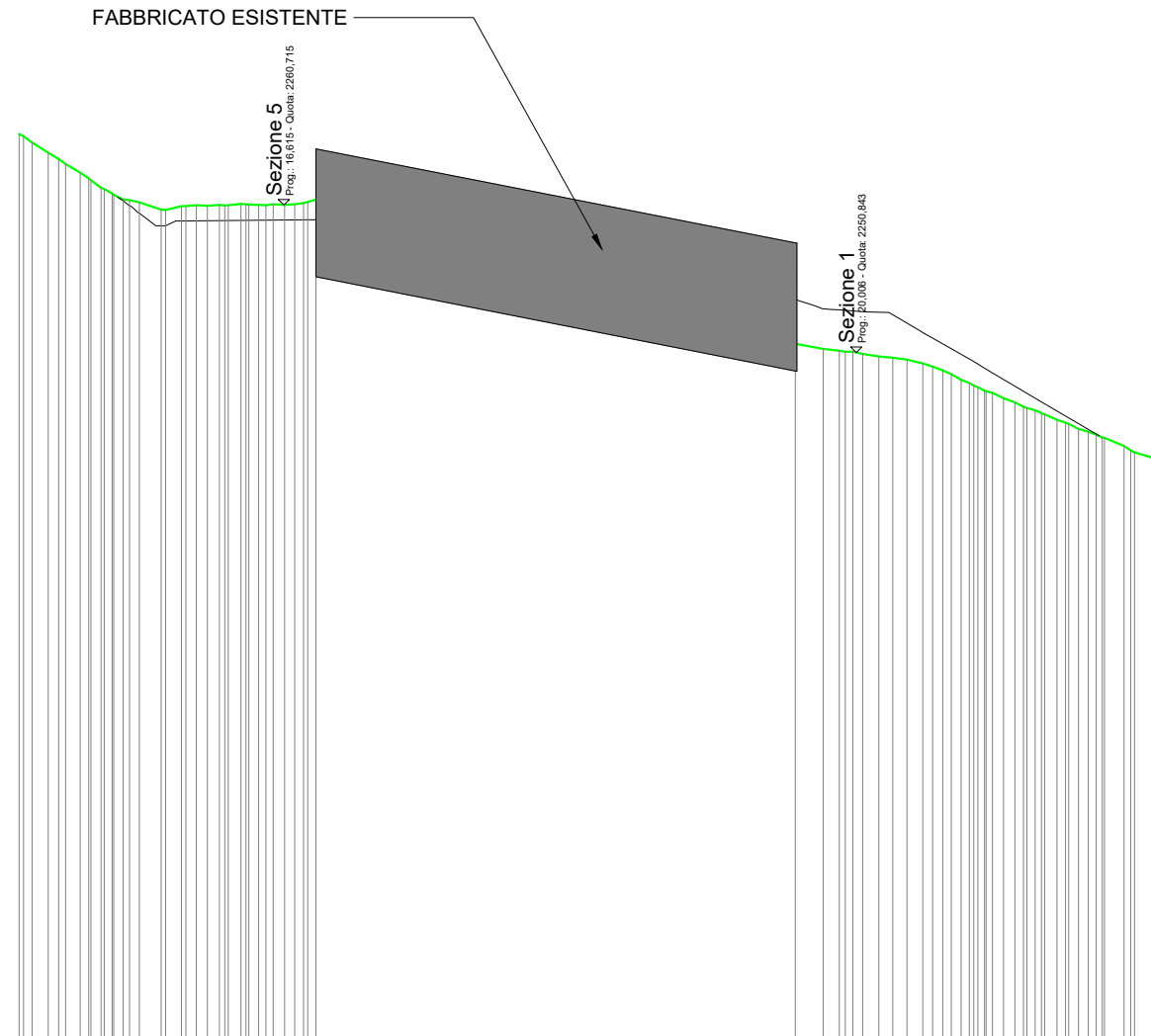
SCALA 1:500

QT.RIF. 2205,000

QUOTE TERRENO	2266,11 2264,50 2262,71 2260,98 2260,73 2260,75 2260,81 2260,83 2261,05		2254,27 2254,01 2253,47 2252,67 2251,89 2251,04 2250,07 2249,24 2248,44 2247,58 2246,67 2246,52 2246,16 2245,79 2245,35 2245,10
DIST.PARZIALI TERRENO	2,00 2,00 2,00 2,00 2,00 2,00 2,00 2,00 2,00	22,00	2,00 2,00 2,00 2,00 2,00 2,00 2,00 2,00 2,00 2,00 2,00 2,00 2,00 2,00 2,00
QUOTE PROGETTO			2257,47 2256,36 2255,26 2254,16 2253,07 2252,03 2251,45 2251,42 2250,91 2249,70 2248,48 2247,34 2246,18
DIST.PARZIALI PROGETTO		22,00	2,00 2,00 2,00 2,00 2,00 2,00 2,00 2,00 2,00 2,00 2,00 2,00
PENDENZE PROGETTO		-0,14	-0,55 -0,55 -0,55 -0,54 -0,52 -0,29 -0,02 -0,25 -0,61 -0,57 -0,58

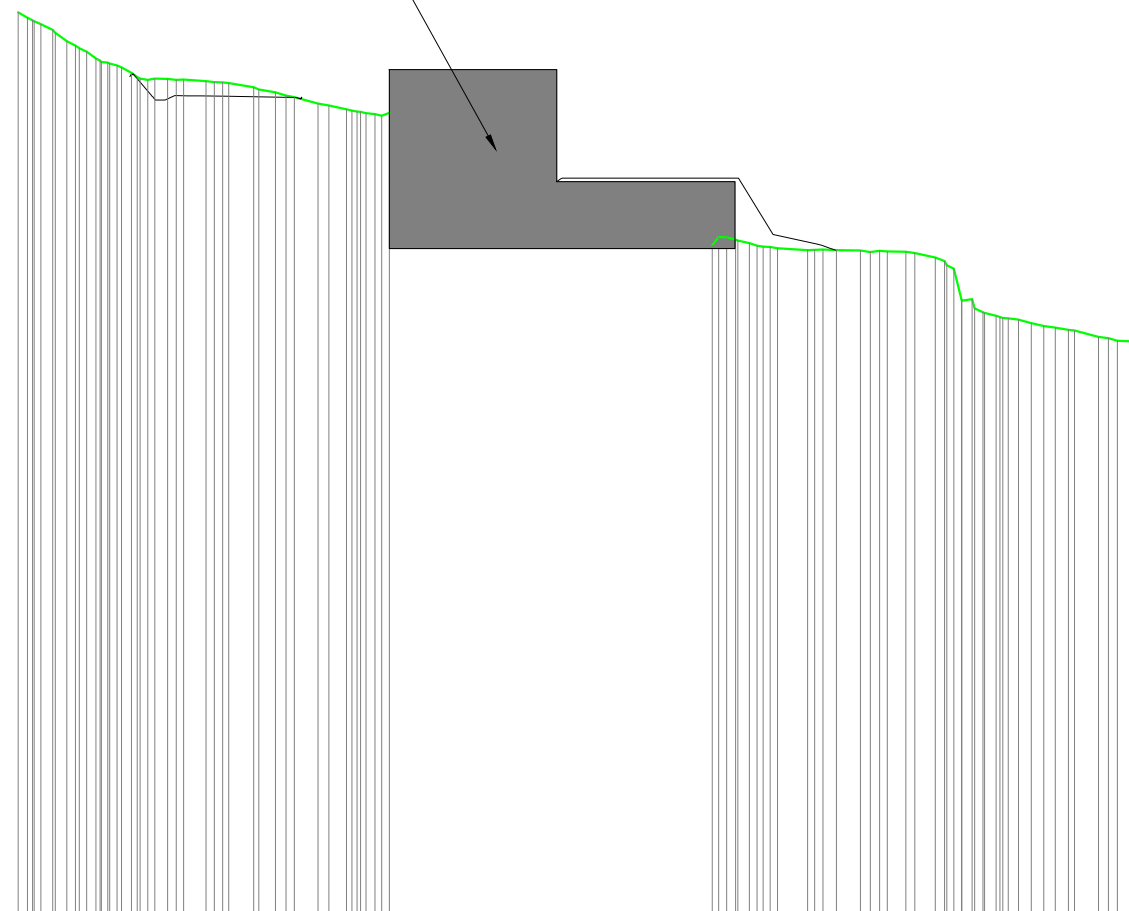
SCALA 1:500

QT.RIF. 2205,000



QUOTE TERRENO	2265,47 2264,19 2262,93 2261,62 2260,90 2260,43 2260,69 2260,70 2260,73 2260,73	2251,41 2251,07 2250,84 2250,54 2250,23 2249,56 2248,59 2247,73 2246,98 2246,16 2245,39 2244,55 2243,75
DIST.PARZIALI TERRENO	2,00 2,00 2,00 2,00 2,00 2,00 2,00 2,00 2,00 2,00	34,00
QUOTE PROGETTO	2260,20 2259,43 2259,66 2259,68 2259,69 2259,71 2259,73	2254,39 2253,76 2253,62 2253,53 2252,46 2251,31 2250,16 2248,97 2247,78 2246,60 2245,43
DIST.PARZIALI PROGETTO	2,00 2,00 2,00 2,00 2,00 2,00 2,00	32,00
PENDENZE PROGETTO	-0,39 0,12 0,01 0,01 0,01 0,01	-0,17

FABBRICATO ESISTENTE



SCALA 1:500

QT.RIF. 2205,000

QUOTE TERRENO	2264,55	2263,53	2262,22	2261,20	2260,21	2260,13	2260,03	2259,87	2259,44	2259,00	2258,50	2258,07	2257,72		2249,27	2249,38	2248,99	2248,85	2248,83	2248,76	2248,74	2248,48	2247,16	2244,66	2244,26	2243,79	2243,48	2243,03	2242,71
DIST.PARZIALI TERRENO	2,00	2,00	2,00	2,00	2,00	2,00	2,00	2,00	2,00	2,00	2,00	2,00	2,00	22,00	2,00	2,00	2,00	2,00	2,00	2,00	2,00	2,00	2,00	2,00	2,00	2,00	2,00	2,00	2,00
QUOTE PROGETTO					2260,01	2258,89	2259,03	2258,99	2258,96	2258,93					2253,60	2253,60	2253,60	2253,60	2253,60	2253,60	2253,02	2249,85	2249,42	2248,85					
DIST.PARZIALI PROGETTO					2,00	2,00	2,00	2,00	2,00	2,00			18,00		2,00	2,00	2,00	2,00	2,00	2,00	2,00	2,00	2,00	2,00					
PENDENZE PROGETTO					-0,56	0,07	-0,02	-0,02	-0,02				-0,30		0,00	0,00	0,00	0,00	0,00	0,00	-0,29	-1,58	-0,22	-0,29					

